1 TRECHO 5
ESCALA - 1:5.000

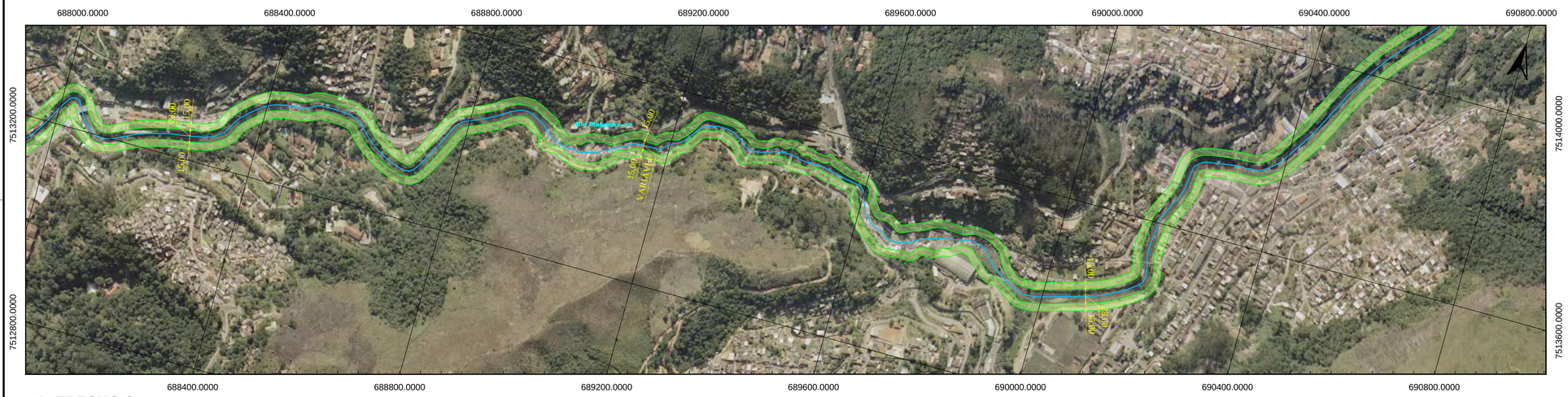

2 TRECHO 6
ESCALA - 1:5.000

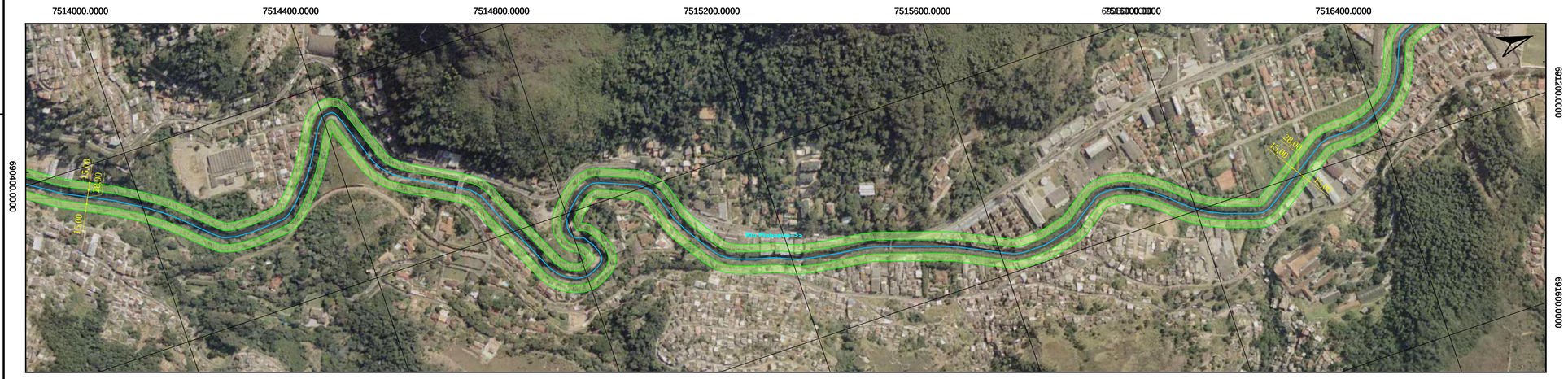

3 TRECHO 7
ESCALA - 1:5.000

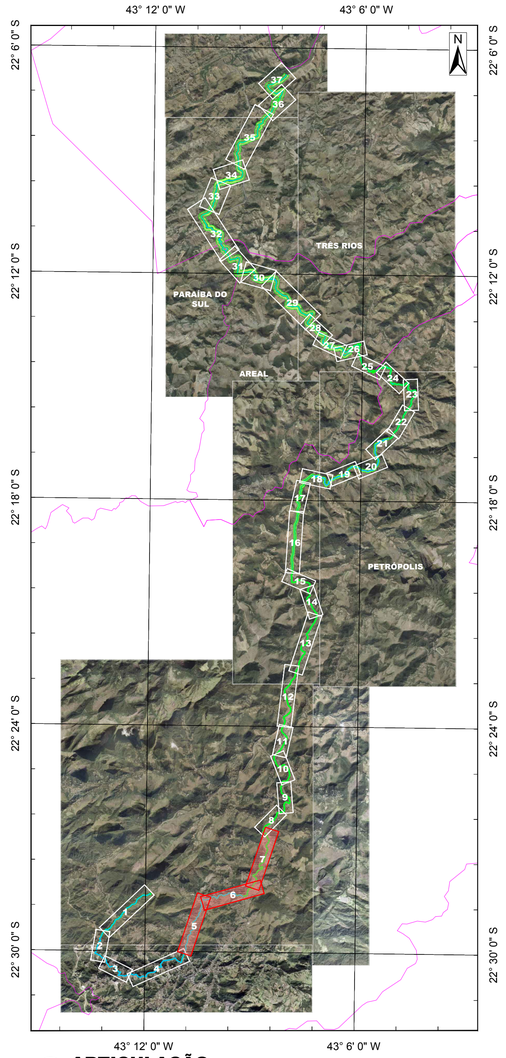

4 ARTICULAÇÃO
1:150.000

FMPs DEMARCADAS - ARTICULAÇÃO DAS PLANTAS

TRECHO	FOLHA	TRECHO	FOLHA	TRECHO	FOLHA	TRECHO	FOLHA
1	01	11	03	21	05	31	07
2		12		22		32	
3		13	04	23	06	33	08
4		14		24		34	
5	02	15		25		35	09
6		16		26		36	
7		17	05	27		37	
8	03	18		28			
9		19		29	07		
10		20		30			

5 QUADRO DE CORRELAÇÃO

DILAM - Diretoria de Licenciamento Ambiental
GELIRH - Gerência de Licenciamento de Recursos Hídricos
SEFAM - Serviço de Demarcação de Faixa Marginal de Proteção
FMP nº (01-40)(07-68)(07-38)(07-61) 3 - 2 - 4 - 5270

FAIXA — CORPO HÍDRICO

PROCESSO: E-07/002.07317/2017		LOCAL DEMARCADO: Áreas urbanas e rurais.	
REQUERENTE: INEA - INSTITUTO ESTADUAL DO AMBIENTE		BAIRRO: vários	MUNICÍPIO: Petrópolis, Areal, Paraíba do Sul e Três Rios
COORDENADA DA LOCALIZAÇÃO (DATUM WGS-84): NASC.: 22°33'29,14"S / 43°11'53,17"O; FOZ: 22°06'38,85"S / 43°08'15,05"O		BASE CARTOGRÁFICA: Projeto SEA/IBGE RJ25K	
CORPO HÍDRICO: RIO PIABANHA (FAIXA CONTÍNUA)		PROJEÇÃO: UTM - 23S	DATUM HORIZ.: Sirgas 2000 / DATUM VERT.: Imbituba
REGIÃO HIDROGRÁFICA: RH-IV / SEÇÃO DE PROJETO: VER DESENHO		ESCALA DE RESTITUIÇÃO: 1:25.000	DATA DA EDIÇÃO: 29/06/2018 / FOLHA: 02/09
LARGURA DA FAIXA: 100,00 m / 50,00 m / 30,00 m / 15,00 m		ESCALA DE IMPRESSÃO: INDICADA	
Desenho	Analista do SEFAM	Chefe do SEFAM	Gerente da GELIRH	Diretor da DILAM

A1